



Comune di Gambarogno
Municipio



Città dell'energia Gambarogno
Comune da vivere

Conferenza
Città dell'energia
5 dicembre 2018 - Lumino






Comune di Gambarogno
Municipio




Città dell'energia Gambarogno
Comune da vivere

Ivan Sargenti
Municipale – Capo dicastero ambiente



Comune di Gambarogno
Municipio



Città dell'energia Gambarogno
Comune da vivere

Gambarogno Città dell'energia

- Punto di partenza
- Primi passi
- Misure
- Progetti



Comune di Gambarogno
Municipio




Città dell'energia Gambarogno
Comune da vivere


Situazione e dati

Il Comune di Gambarogno nasce nel 2010 dall'aggregazione di 9 Comuni.

Popolazione: domiciliati 5'200, non domiciliati 10'000
Abitazioni: 5'600 di cui 2'700 primarie e 2'900 secondarie
Superficie: 5'189 ettari
Vie di transito: strade comunali 70 km, strade cantonali 70 km,
 sentieri 75 km



Comune di Gambarogno
Municipio



Città dell'energia Gambarogno
Comune da vivere

Primi passi

- Sin dall'inizio si è dimostrata forte sensibilità e coinvolgimento del Municipio sui temi Energia, Mobilità e Ambiente;
- Il progetto aggregativo ha permesso di sviluppare innumerevoli progetti in altrettanti ambiti, aventi in comune aspetti legati all'utilizzo consapevole delle risorse;
- Vi erano pertanto tutte le premesse per avviare l'iter per l'ottenimento del label «Città dell'energia».




Comune di Gambarogno
Municipio




Città dell'energia Gambarogno
Comune da vivere

Misure principali

- PECO e StrEco: elaborazione nel 2015 e approvazione da parte del Legislativo nel 2016, gestione catalogo EEA;
- Piano della Luce;
- Regolamento sull'illuminazione esterna (pubblico-privata);
- Progetti di Mobilità lenta, combinata e di Moderazione del traffico;
- Progetti di risanamento stabili;
- Coinvolgimento e sensibilizzazione popolazione
- Coinvolgimento attivo dell'Istituto scolastico



Comune di Gambarogno
Municipio



Città dell'energia Gambarogno
Comune da vivere

Alcuni progetti

1. Scuola dell'infanzia Piazzogna;
2. Illuminazione pubblica (IP) – 2070 p.ti luce;
3. Progetti all'interno dell'Istituto scolastico.



Comune di Gambarogno
Municipio



Città dell'energia Gambarogno
Comune da vivere

Scuola dell'infanzia Piazzogna

- Conversione SE in SI
- Ristrutturazione completa
- Investimento CHF 1.2 MIO
- Certificazione Minergie-ECO



The image shows an aerial view of a residential neighborhood in Gambarogno, Italy. The houses are mostly two-story buildings with brown roofs. Many of the roofs have solar panels installed. In the background, there is a large body of water, likely Lake Maggiore. The image is framed by a blue border. In the top left corner, there is a logo of a green mountain and blue waves. In the top right corner, there is a logo of a blue city skyline with the text "Città dell'energia Gambarogno Comune da vivere". In the center, there is text that reads "Comune di Gambarogno Municipio".

Illuminazione pubblica (IP)

- Piano della Luce (zone, tipologia armature, modalità illuminazione)
- Progetto esecutivo per l'implementazione del Piano della Luce
- Interventi completi e parziali



Comune di Gambarogno
Municipio



Progetti all'interno dell'Istituto scolastico

- Progetto EnCompass;
 - Sensibilizzazione docenti e allievi;
 - Workshop tematici;
 - CleanUp day, visite a tema;
 - Mobilità scolastica e percorsi casa-scuola.
-



Comune di Gambarogno
Municipio



Grazie per l'attenzione

